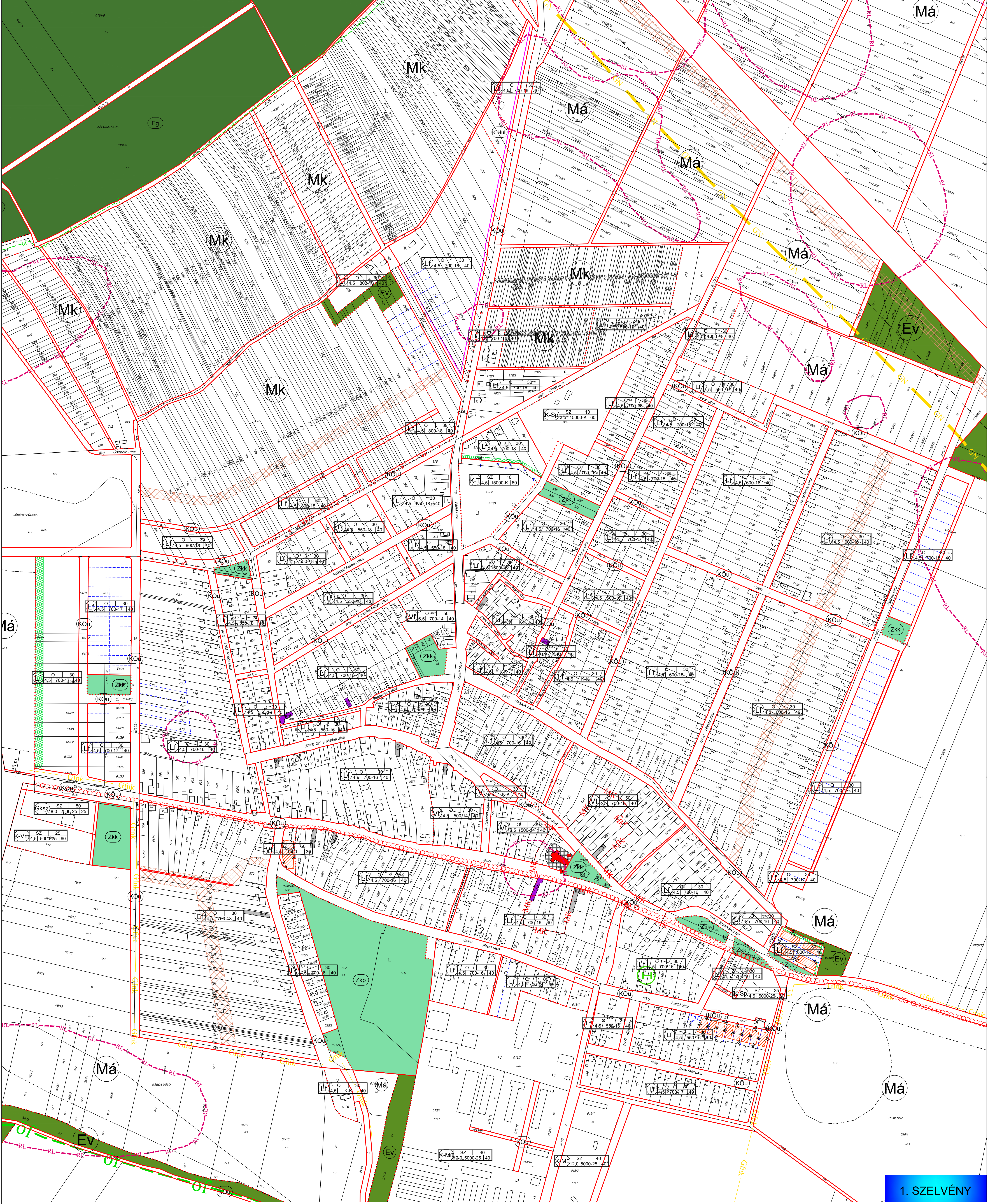



MOSONSZENTMIKLÓS BELTERÜLETI SZABÁLYOZÁSI TERV

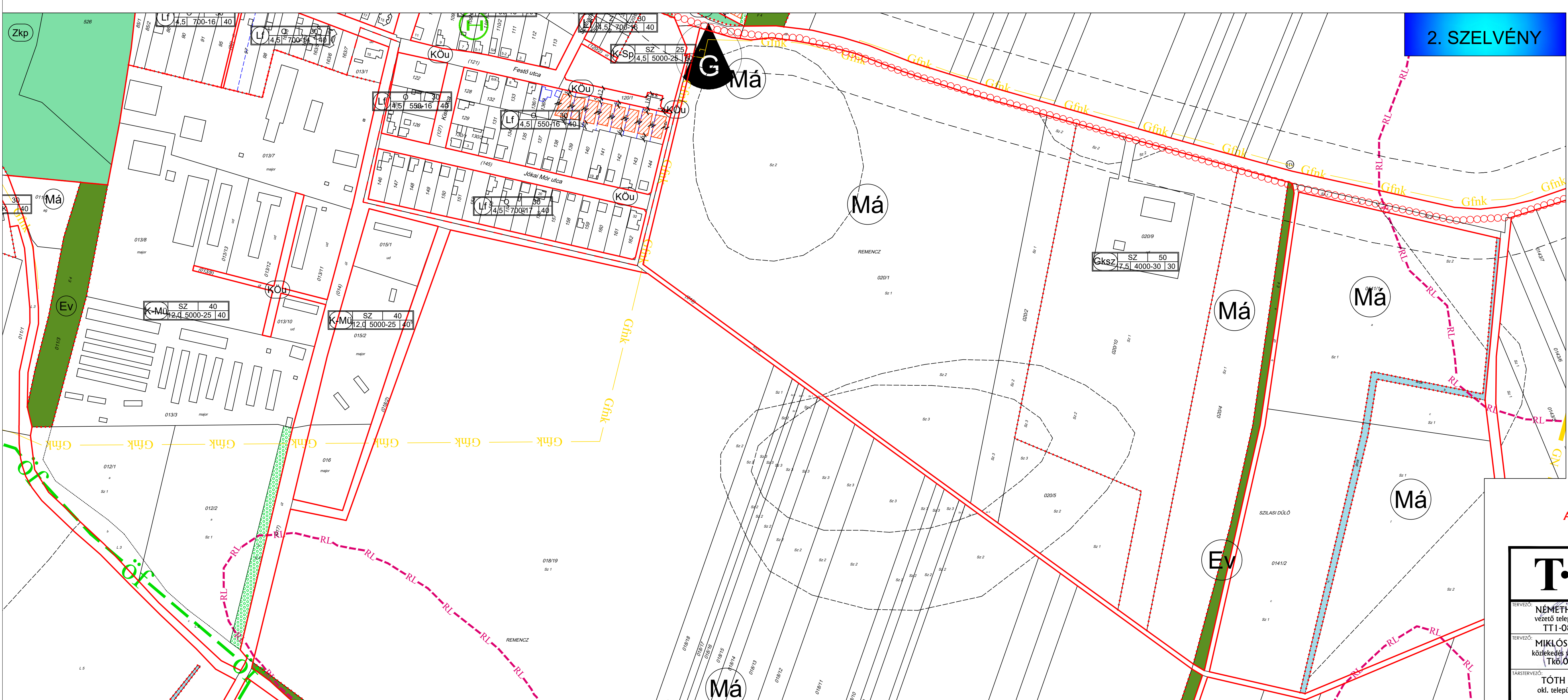
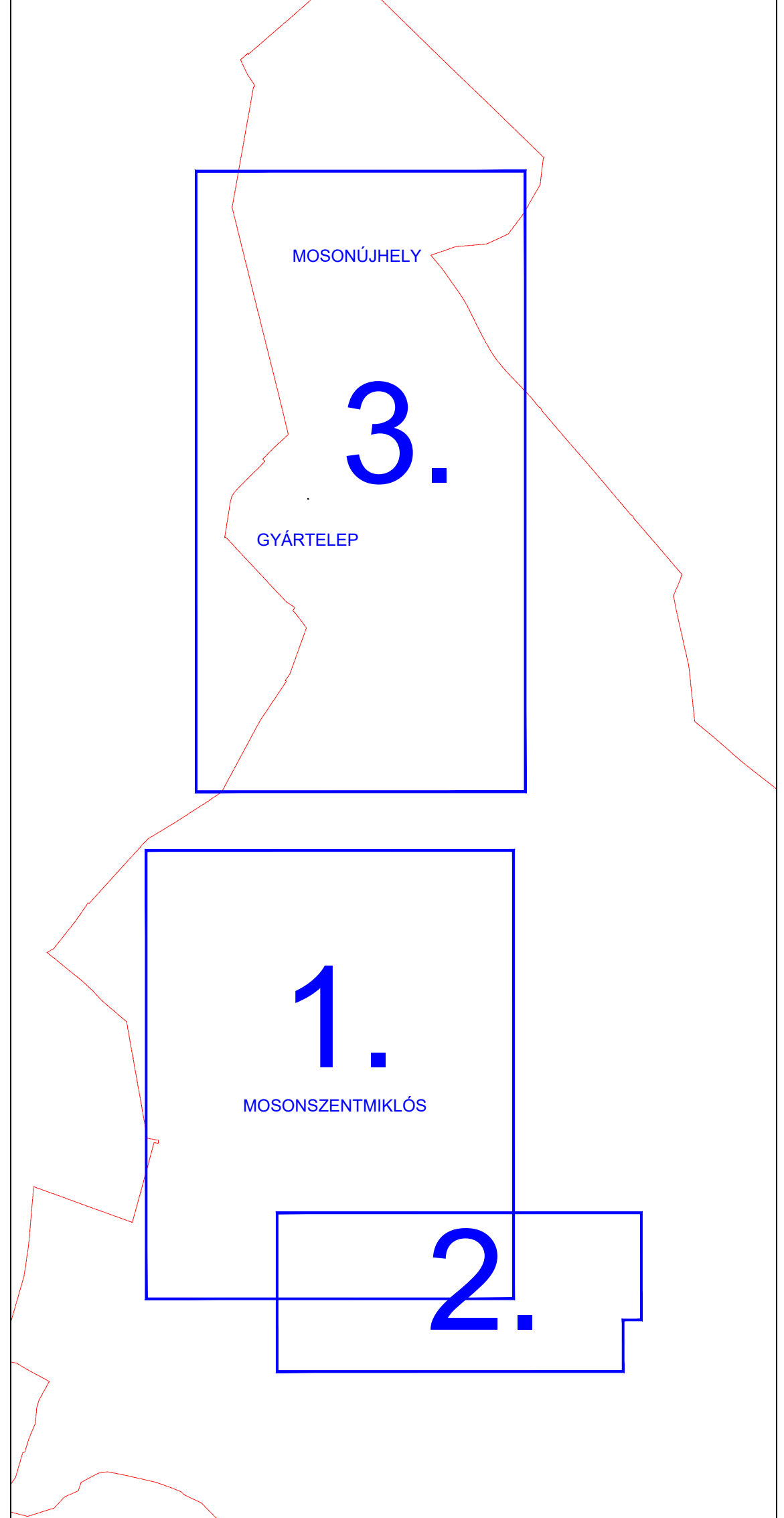
M 1: 2500



- Jelmagyarázat**
- Közigazgatási terület határa
 - Belterület határa
 - Szabályozási vonal
 - Szabályozási szélesség
 - Építési övezet határa, övezet határa
 - Javasolt telekhatár
 - Kötelező megszüntető jel
 - Javasolt megszüntető jel
 - Építési vonal
 - Építési hely
 - Telken belüli kötelező védőfásítás
 - Telkek nem beépíthető része
 - Gyalogút
 - Kerékpárút
 - Vasút
 - Világörökségi várományos helyszín határa
 - Világörökségi várományos helyszín védőövezetének határa
 - Műemlék telke
 - Műemlék
 - Műemléki környezet határa
 - Régészeti lelőhely határa
 - Helyi jelentőségű védett érték
 - Helyi védelemre javasolt érték
 - Országos Ökológiai hálózat - ökológiai folyosó határa
 - Védőterület határa
 - Helyi jelentőségű védett természeti érték
 - Villamosenergia átviteli hálózat (400 kV feszültségű)
 - Villamosenergia átviteli hálózat (220 kV feszültségű)
 - Villamosenergia átviteli hálózat (120 kV feszültségű)
 - Nagynyomású földgáz szállítóvezeték
 - Nagy-középnomású földgáz gerincelosztó vezeték
- Építési övezet, övezet jele és tartalma**
- | | | |
|---|---|-------|
| 1 | 2 | 3 |
| 4 | 5 | 6-7 8 |

- Terrületfelhasználás módja**
- 1: Terrületfelhasználás módja
 - 2: Beépítés módja (O: oldalhatáronálló, Sz: szabadonálló, I: íkres, Z: zártosított)
 - 3: Megengedett legnagyobb beépítettség (%)
 - 5: Megengedett legnagyobb beépítési magasság (m)
 - 6: Megengedett legkisebb telekterület (m²)
 - 7: Megengedett legkisebb telekszélesség (m)
 - 8: Legkisebb zöldfelület (%)
- Terrületfelhasználási módok:**
- Lf: Falusias lakóterület
 - Vt: Településközpont vegyes terület
 - Gkr: Kereskedelmi, szolgáltató gazdasági terület
 - Gip: Ipari gazdasági terület
 - K-T: Temező
 - K-Vm: Termálkút területe
 - K-Mt: Mezőgazdasági üzemi terület
 - K-T: Temező
 - KÓu: Közös közlekedési terület
 - KÖu: Közpályás közlekedési terület
 - Zk: Közpark
 - Zkp: Közpark
 - Ev: Védelmi erdőterület
 - Eg: Gazdasági erdőterület
 - Mk: Kertes mezőgazdasági terület
 - Má: Általános mezőgazdasági terület
 - V: Virágzóalkodási terület
 - Tk: Természeti terület

SZELVÉNYOSZTÁS M 1:25000



JÓVÁHAGYVA A 11/2017.(IX.27.) ÖNK. RENDELETTEL,
1/2021.(I.5.) ÖNK. RENDELETTEL
MÓDOSÍTOTT 23/2016.(XII.23.) ÖNK. RENDELETTEL
A TERV LAP A 23/2016.(XII.23.) ÖNK. RENDELET 2. MELLÉKLETE.

A TERV AZ ÁLLAMI ALAPADATOK FELHASZNÁLÁSÁVAL KÉSZÜLT.

	TALENT - PLAN Tervező, Szolgáltató és Kereskedelmi Kft. 9023 Győr, Richner J. u. 11. Tel: (96) 418-373, Fax: (96) 418-699 talent_plan@arrabonet.hu www.talent-plan.hu	TERVEZŐ: 2021. évről TERVEZŐ: M 1: 2500
	NÉMETH GYÜLLAI városi településtervező TTI-08-0066	MOSONSZENTMIKLÓS KÖZSÉG ÖNKORMÁNYZATA 9154 Mosonszentmiklós, Fő utca 3.
MIKLÓSI ATTILA községi fejlesztéssel TTK-08-0939	MOSONSZENTMIKLÓS TELEPÜLÉSRENDÉZÉSI ESZKÖZÖK FELÜLVIZSGÁLATA SZABÁLYOZÁSI	TERVEZŐ: 2021. évről TERVEZŐ: M 1: 2500
TOTH CSABA ökl. településtervező	BELTERÜLETI SZABÁLYOZÁSI TERV	TERVEZŐ: 2021. évről TERVEZŐ: SZAB-B1