


MOSONSZENTMIKLÓS BELTERÜLETI SZABÁLYOZÁSI TERV M 1: 2500



Jelmagyarázat

- Közigazgatási terület határa
- Belterület határa
- Szabályozási vonal
- Szabályozási szélesség
- Építési övezet határa, övezet határa
- Javasolt telekhatár
- Kötelező megszüntető jel
- Javasolt megszüntető jel
- Építési vonal
- Építési hely
- Telken belüli kötelező védőfűtés
- Telék nem beépíthető része
- Gyalogút
- Kerékpárút
- Vasút
- Világörökségi várományos helyszín határa
- Világörökségi várományos helyszín védővezeték határa
- Műemlék telke
- Műemlék
- Műemlék környezet határa
- Régészeti lelőhely határa
- Helyi jelentőségű védett érték
- Helyi védelemre javasolt érték
- Országos Ökológiai hálózat - ökológiai folyosó határa
- Védőterület határa
- Helyi jelentőségű védett természeti érték
- Villamosenergia átviteli hálózat (400 kV feszültségűvel)
- Villamosenergia átviteli hálózat (220 kV feszültségűvel)
- Villamosenergia átviteli hálózat (120 kV feszültségűvel)
- Nagynyomású földgáz szállítóvezeték
- Nagy-köznyomású földgáz gerincelosztó vezeték

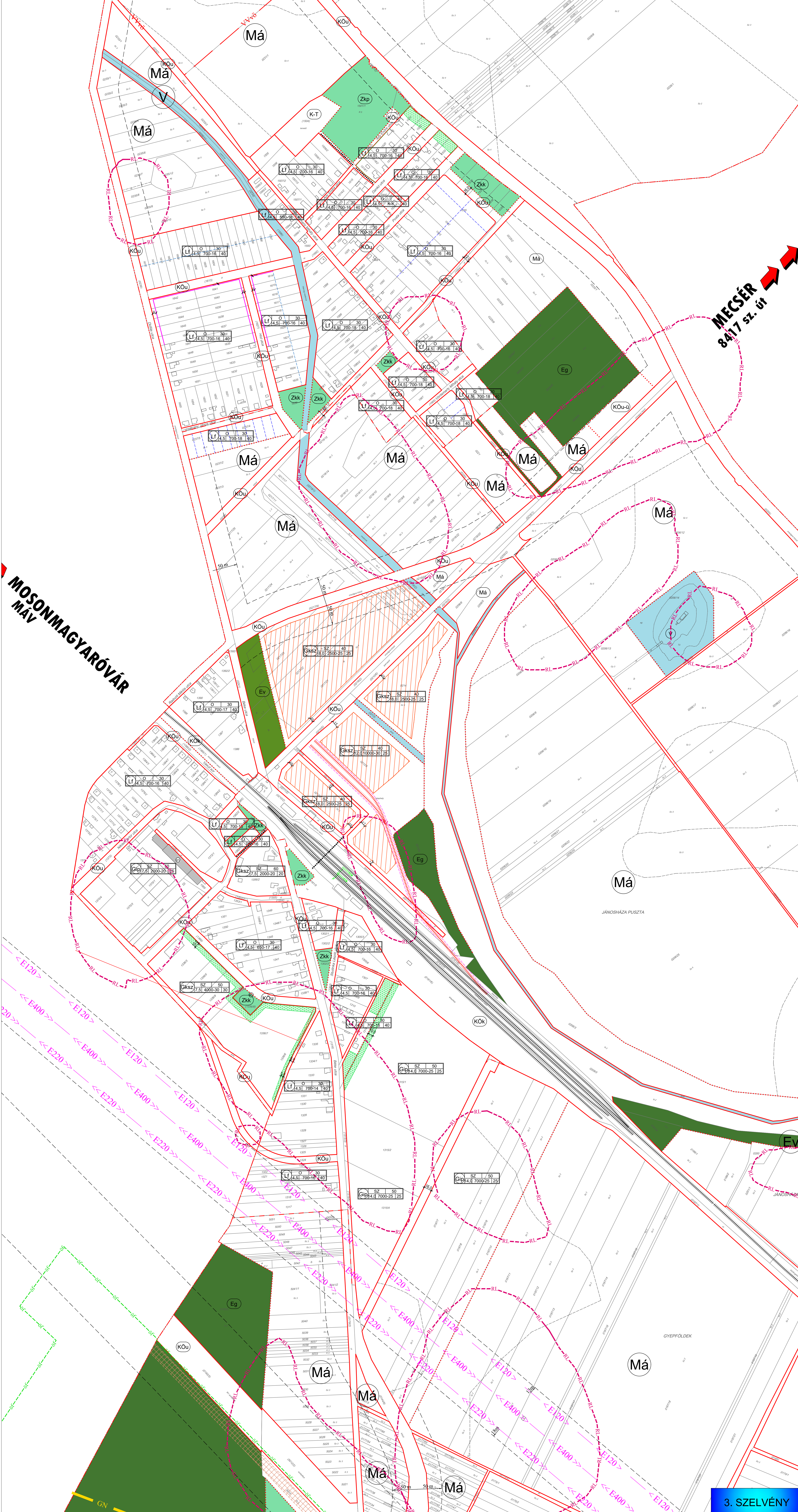
Építési övezet, övezet jele és tartalma

1	2	3
5	6,7	8

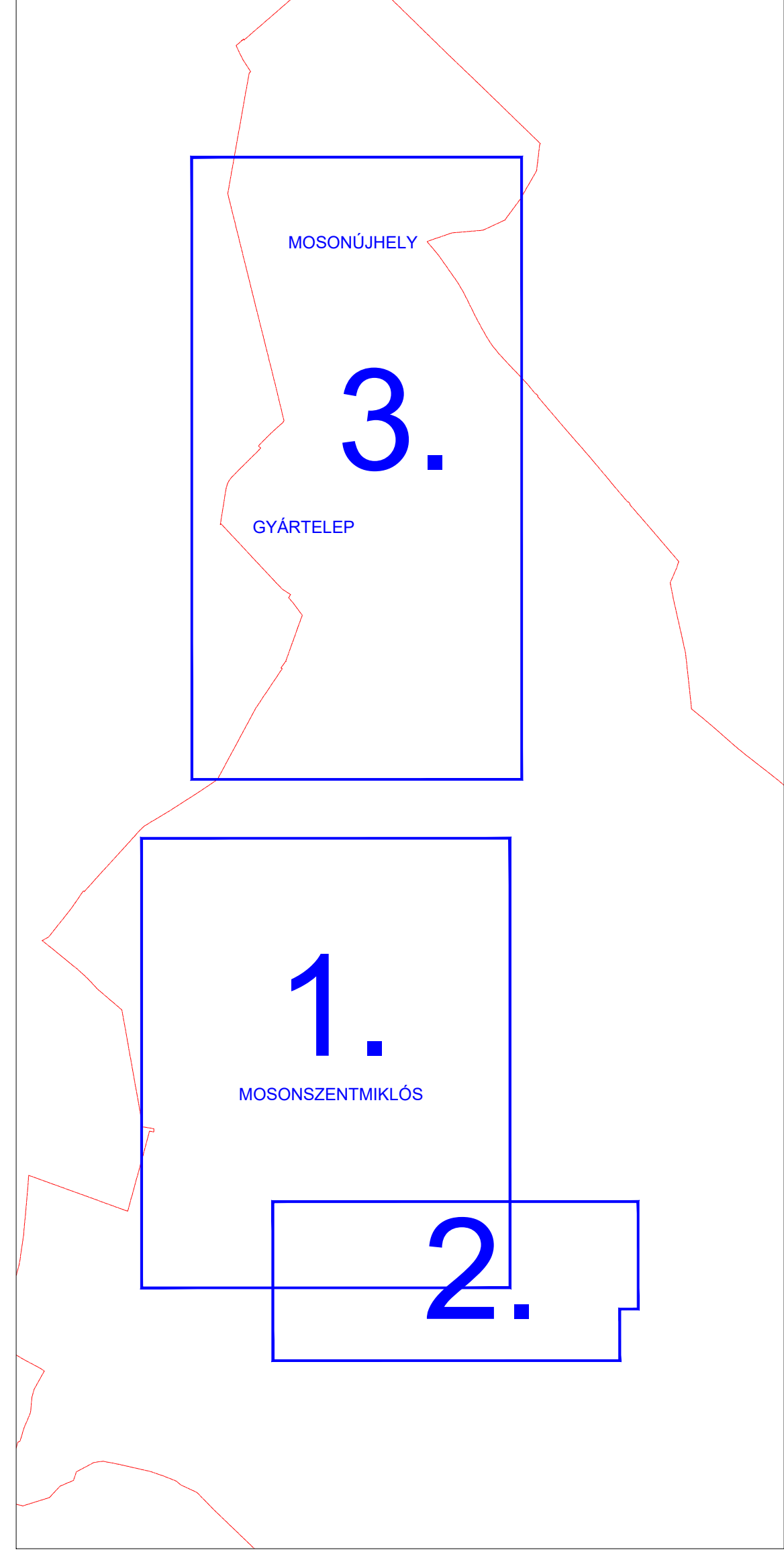
- 1: Területfelhasználás módja
- 2: Beépítés módja (O: oldaltárolás, Sz: szabadonálló, I: íkres, Z: zártosított)
- 3: Megengedett legnagyobb beépítettség (%)
- 5: Megengedett legnagyobb beépítési magasság (m)
- 6: Megengedett legkisebb telekterület (m²)
- 7: Megengedett legkisebb telekszélesség (m)
- 8: Legkisebb zöldfelület (%)

Területfelhasználási módok:

- Lf: Falusias lakóterület
- Vt: Településközpont vegyes terület
- Gkz: Kereskedelmi, szolgáltató gazdasági terület
- Gip: Ipari gazdasági terület
- K-Sp: Nagyterjedésű sportolási célú terület
- K-T: Temező
- K-Vm: Termálkút területe
- K-Mű: Mezőgazdasági üzemi terület
- K-T: Temező
- KÖu: Közös közlekedési terület
- KÖk: Kööttyelvis közlekedési terület
- Zkp: Közpark
- Ev: Védelmi erdőterület
- Eg: Gondozási erdőterület
- Mi: Kertés mezőgazdasági terület
- Má: Általános mezőgazdasági terület
- V: Virágzóterület
- Tk: Természetközeli terület



SZELVÉNYOSZTÁS M 1:25000



JÓVÁHAGYVA A 23/2016.(XII.23.) ÖNK. RENDELETTEL
A TERV LAP A 23/2016.(XII.23.) ÖNK. RENDELET 3. MELLÉKLETE.

A TERV AZ ÁLLAM ALAPADATOK FELHASZNÁLÁSÁVAL KÉSZÜLT.

	TALENT - PLAN Tervező, Szolgáltató és Kereskedelmi Kft. 9023 Győr, Richter J. u. 11. Tel: (96) 418-373, Fax: (96) 418-699 talent_plan@arrabonet.hu www.talent-plan.hu	Dátum: 2019. február Lépték: M 1: 2500 Rajzszám: 14007 Szabályozási
	NEMETH GYULA verő településrendezési TTI-08-0066	MOSONSZENTMIKLÓS KÖZSÉG ÖNKORMÁNYZATA P154 Mosonszentmiklós, 10 ut 3.
MIKLÓSI ATTILA községi településrendezési TTI-08-51	MOSONSZENTMIKLÓS TELEPÜLÉSRENDÉZÉSI ESZKÖZÖK FELÜLVIZSGÁLATA	SZABÁLYOZÁSI
TÓTH CSABA ökl. településmérnök	BELTERÜLETI SZABÁLYOZÁSI TERV	SZAB-B2